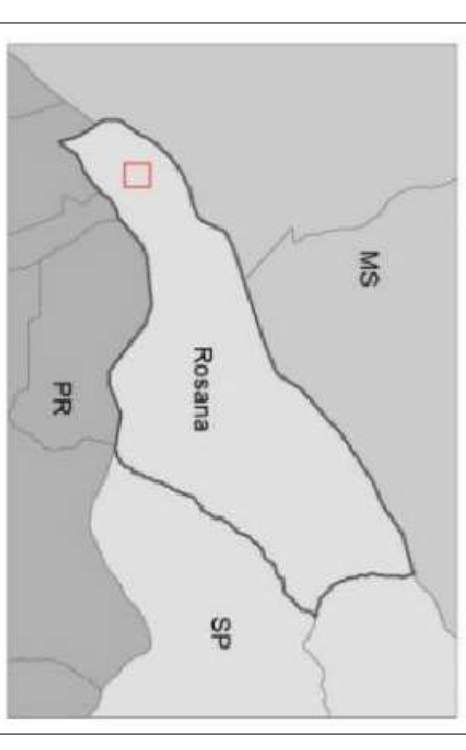

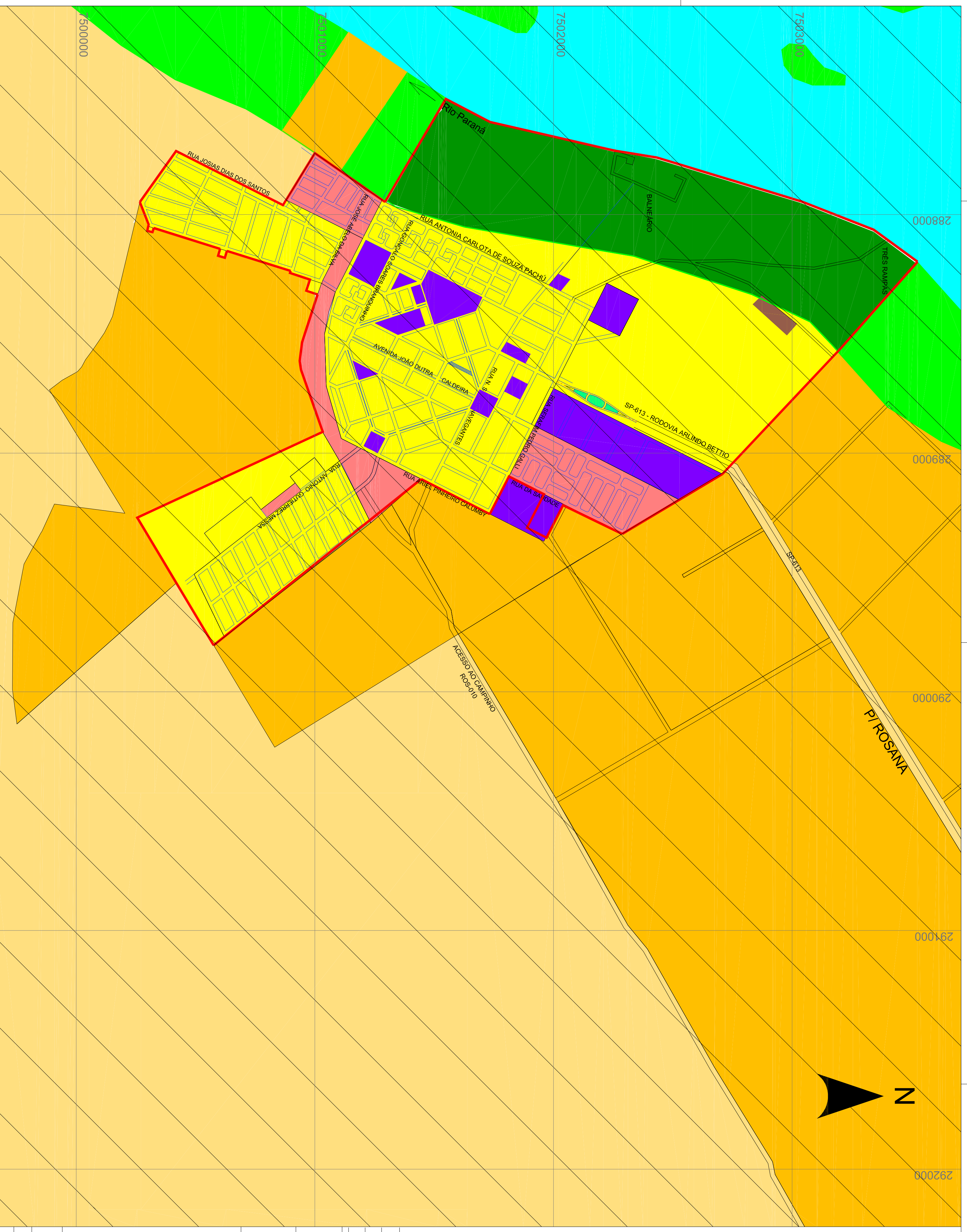


Plano Diretor Participativo de ROSANA



Mapa de Zoneamento Urbano da Sede Municipal



LEGENDA:


- Perímetro Urbano da Sede Municipal
- Vias de acesso
- Cursos D'água
- Núcleos Urbanos
- Localidades Rurais
- APA - Área de Proteção Ambiental das Ilhas e Várzeas do Rio Paraná

MACROZONAS E ZONAS URBANAS:

- MDE - Macrozona de Desenvolvimento Econômico
- MZITA - Macrozona de Interesse Turístico e Ambiental
- MZIA - Macrozona de Interesse Ambiental
- ZEU - Zona de Expansão Urbana
- ZEIA/TUL - Zona Especial de Interesse Ambiental, Turístico e de Lazer
- ZGE - Zona de Grandes Equipamentos
- ZAP - Zona de Adensamento Preferencial
- ZEISE 1 - Zona Especial de Interesse Social e Específico

Desenho: André Xavier Abr / 2014
Modificação: André Xavier Ago / 2015
Autor do proj.: Paralelo 19 Fev / 2014
Participações: Entidades do Núcleo Gestor

Divisão de Engenharia e Obras Diversas
Setor de Desenvolvimento e Análise de Projetos
Município de Rosana.



MUNICÍPIO DE ROSANA

Projeto Básico:
MAPA DE ZONEAMENTO URBANO DA SEDE MUNICIPAL

Asumto:
PLANO DIRETOR PARTICIPATIVO

Local:
 ROSANA - SP

Município:
 ROSANA - SP

Fase do Projeto:
ESTUDO *Naturza do Projeto:*
TOPOGRÁFICO

Escala:
 1/10.000

Des.: 1/1

Rev.: 1
Cód.